



*"Ciencias al servicio de la sociedad"
"85 años de la enseñanza de las Geociencias en Venezuela"*

PROGRAMA

II CONGRESO VENEZOLANO DE GEOCIENCIAS

- XVII CONGRESO VENEZOLANO DE GEOFÍSICA
- XI CONGRESO GEOLÓGICO VENEZOLANO
- VIII JORNADAS VENEZOLANAS DE HISTORIA DE LAS GEOCIENCIAS
- SIMPOSIO "PROGRAMA DEL GEOCIENTISTA VISITANTE AAPG"
- I SIMPOSIO LATINOAMERICANO DE GEOESPELEOLOGÍA

**ACTO DE HOMENAJE A LOS PROFESORES EMÉRITOS
ANDRÉ SINGER Y FRANCO URBANI**

CARACAS, 20 AL 24 DE MARZO, 2023
ESCUELA DE GEOLOGÍA, MINAS Y GEOFÍSICA
UNIVERSIDAD CENTRAL DE VENEZUELA (UCV)



PROGRAMA

Día 1- Escuela de Geología, Minas y Geofísica- UCV

20 de marzo de 2023

Hora	Auditorio de Geología				Salón Zuloaga						
	Lunes 20	Ponencia	Autores	Modalidad	Moderador	Lunes 20	Ponencia	Autores	Modalidad	Moderador	
8:00AM-8:30AM		Inscripciones									
8:30AM-10:15AM	ACTO DE INAUGURACIÓN	BIENVENIDA A LAS AUTORIDADES Y A LOS PARTICIPANTES POR PARTE DEL ING. HÉCTOR SILVA PRESENTACIÓN DEL ORFEO UNIVERSITARIO PALABRAS DE INAUGURACIÓN DEL PRESIDENTE DEL I CONGRESO VENEZOLANO DE GEOCIENCIAS, ING. JESÚS MONGALVE PROYECCIÓN AUDIOVISUAL Y ENTREGA DE RECONOCIMIENTOS A LOS PROFESORES FRANCO URBANI Y ANDRÉ SINGER CONFERENCIA INAUGURAL: 70 AÑOS DE LA GEOSPELEOLOGÍA EN VENEZUELA. PRESENTADA POR RAFAEL CARREÑO FOTOGRAFÍA OFICIAL RECORRIDO DE LAS AUTORIDADES POR LOS STAND Y BRINDIS				Héctor Silva					
10:45AM-11:00AM	PYG Interpretación	1	INTERPRETACIÓN SÍSMICA Y GRAVIMÉTRICA DE TRANSECTOS REGIONALES DE LA CUENCA DE CARUPANO, VENEZUELA.	Mariano Barbosa: Iván Barreto, Mayra Carfizar, Francisco Araujo, Luis Camposano	Presencial	ASA Espeleología A	1	PALABRAS DE PRESENTACIÓN DEL 1er SIMPOSIO LATINOAMERICANO DE GEOSPELEOLOGÍA	Maribel Ramos	Presencial	
11:00AM-11:15AM		2	ANÁLISIS ESTRATIGRÁFICO SECUENCIAL DEL MIEMBRO INFERIOR DE LA FORMACIÓN RIO TURBO (EOCENO MEDIO) EN SIERRA BAGUALES, CUENCA DE MAGALLANES-AUSTRIAL, CHILE.	Braujo J. Morales, Raúl Ugalde, J. Enrique Bostelmann, Matías Alarcón, José Luis Oyarzún	online		2	TIPOLOGÍA DE LAS CUEVAS CUBANAS Y PROCESOS DIFERENCIADOS DE CARSIFICACIÓN Y CAVERNAMIENTO	Leslie F. Molero León	Online	
11:15AM-11:30AM		3	IDENTIFICACIÓN Y CARACTERIZACIÓN DE FALLAS DE BASAMENTO USANDO REGISTRO ZERO OFFSET VSP - EJEMPLO FAJA PETROLÍFERA DEL ORINOCO, VENEZUELA	Gabriel Solano, Sergio F. Rodríguez, Miguel González, Annellys Zambrano	Online		3	AN OCCURRENCE OF KATERINOPOULOSITE AND TSCHERMIGITE IN THE SANTA ISABEL MINE, GUARICO STATE, VENEZUELA	Franco Urbani, Cristina Carbone, Donato Belmonte	Online	
11:30AM-11:45AM		4	INTERPRETACIÓN ESTRATIGRÁFICA SECUENCIAL, FORMACIÓN OFICINA, CAMPO PETROECENO, FAJA PETROLÍFERA DEL ORINOCO, VENEZUELA.	Elmar Guadín, Johnny E. Casas	Online		4	UNA REVISIÓN DE LOS ESTUDIOS PALEOAMBIENTALES, PALEOCLIMÁTICOS Y PALEOORNOLOGICOS EN CUEVAS DE VENEZUELA	Crisanto Silva	Presencial	
11:45AM-12:30PM	PYG	DIVERSIDAD DE LOS ESTILOS ESTRUCTURALES PRESENTES EN LAS CUENCAS SEDIMENTARIAS	Carlos Giraldo	Online	Milagrosa Aldana	CONFERENCIA MAGISTRAL					
ALMUERZO											
13:30PM-13:45PM	PYG Petrolífera	5	IMPLICACIONES DEL PARÁMETRO PETROFÍSICO "N" EN LA EVALUACIÓN DEL SISTEMA PORAL Y EN LA ESTIMACIÓN DE LA SATURACIÓN DE GAS PETROLÍFERO DE DEPÓSITOS CARBONÁTICOS Y SILICICLÁSTICOS. CASO DE ESTUDIO EN EL CAMPO LA VELA, COSTA AFUERA, VENEZUELA	Yolimar Rojas, Zureisy Marín, María Gómez, Clevis Medina, Jesús Carrero	Presencial	Mara Barbosa	ASA Espeleología B	5	ALGUNAS CUEVAS COSTERAS DEL CENTRO Y SUR DE CHILE: UNA CONTRIBUCIÓN AL CATASTRO ESPELEOLÓGICO	Franco Urbani	Online
13:45PM-14:00PM		6	DISTRIBUCIÓN DE RADIOS DE GARGANTA DE PORO EN DEPÓSITOS CARBONÁTICOS OLIGOCENO DE LOS CAMPOS GIGANTE "PERLA" Y LA ENSEADA DE LA VELA, IMPLICACIONES PETROFÍSICAS	Zureisy Marín, Solange Ortega, Clevis Medina, Yolimar Rojas, Gilberto Soto, Enrique Toribio	Presencial			6	ÁREA NATURAL PROTEGIDA CUCHILO CURÁ, EL SISTEMA KÁRSTICO MÁS EXTENSO DE ARGENTINA	Silvia A. Sicilia, Mariana A. Páparas	Online
14:00PM-14:15PM		7	CARACTERIZACIÓN PETROFÍSICA CON AJUSTE DINÁMICO DE PERMEABILIDADES, FORMACIÓN OFICINA, CAMPO PETROECENO DE LA FAJA PETROLÍFERA DEL ORINOCO, VENEZUELA.	Néstor D. Pérez B., Johnny E. Casas	?			7	INICIOS DEL ESPELEOBIQUEO EN VENEZUELA: EXPLORACIONES SUBACUÁTICAS DE LAS CUEVAS DE QUIJANO, MOROCOMA Y EL GUACHARO, CARIBE, EDO. MONAGAS, VENEZUELA.	José Pérez, Leonardo Llanao y Alexander Angulo	Presencial
14:15PM-14:30PM		8	ANÁLISIS MULTIESCALA DE REGISTROS DE POZOS USANDO LA TRANSFORMADA ONDÍCULA, CUENCA ORIENTAL DE VENEZUELA	Juan Pablo Camacho y Milagrosa Aldana	Presencial			8	VISUALIZACIÓN DEL KARSO Y CUEVAS EN PUERTO RICO UTILIZANDO LIDAR Y FOTOGRAMETRÍA	Angel A. Acosta-Cotón	online
14:30PM-14:45PM		9	DE LA SERIE "LO BUENO, LO MALO Y LO FEOL": CÁLCULO DE PEROSIDAD EFECTIVA A PARTIR DE PERFILES DE RAYOS GAMMA, DENSIDAD Y NEUTRON (TRIPLE COMBO)	Roberto Barbato	Online			9	EVIDENCIA MACROBOTÁNICA PREHISPÁNICA PROVENIENTE DE EXCAVACIONES ARQUEOLÓGICAS EN LA CUEVA DE LA CAPILLA, ESTADO LARA, VENEZUELA	Arturo Jaima	Presencial
14:45PM-15:00PM		10	COMPARACIÓN DE TÉCNICAS PARA LA ESTIMACIÓN DE VELOCIDAD DE ONDA DE CORTE EN YACIMIENTOS SILICICLÁSTICOS Y CARBONÁTICOS DE VENEZUELA	Marian Barbosa, Ronny Meza	Presencial			10	LAS CUEVAS DE COAHUILA EN EL NORTE DE MÉXICO	Mónica PONCE	Online
15:00PM-15:45PM	PYG	MAXIMIZANDO LA PRODUCCIÓN DE PETRÓLEOS PESADOS MEDIANTE EL MONITOREO SÍSMICO 4D (VIRTUAL)	Raúl Cova, Máximo Rodríguez, Evan Mutual, Wendell Pardase	Online	Milagrosa Aldana	CONFERENCIA MAGISTRAL					
COFFEE BREAK											
16:15PM-16:30PM	PYG Sistemas petrolíferos	11	COMO EVALUAR CAMPOS MADUROS BAJO UNA MIRADA EXPLORATORIA. CASO DE ESTUDIO AL OCCIDENTE DE LA CUENCA DE MARACAIBO	Yaraixa Pérez, Selene Andrade, Erica Morales, Timur Mironov, Leanneth Ocanto	Presencial	Ivan Barreto	ASA Espeleología C	#	CUEVAS EXPLORADAS RECIENTEMENTE EN S. SEBASTIÁN, EDO. ARAGUA: LA GUAMA, FELIPE NERI Y EL ZAMURO	Luz, Maria Rodriguez et al	Presencial
16:30PM-16:45PM		12	¿ESTÁ EL FUTURO PETROLERO DE VENEZUELA EN COSTA AFUERA? SISTEMAS PETROLÍFEROS Y RECURSOS ASOCIADOS.	Analia Crano, Leonardo Sánchez-Carrasco	?			#	CRÓNICA Y RASGOS DE UN DESLIZAMIENTO KÁRSTICO EN CALIZAS DE LA FORMACIÓN APOH, CORDILLERA ANDINA, VENEZUELA	Carreño, Rafael y Jovito Valbuena	Presencial
16:45PM-17:00PM		13	ANÁLISIS DE LOS SISTEMAS PETROLÍFEROS EN LA REGIÓN NORTE DE LA CUENCA DE PERTH, AUSTRALIA. APLICACIÓN DEL MODELADO 3D DE SISTEMAS PETROLÍFEROS	Leonardo Sánchez, Gareth Cooper, Patricia Cabello	Online			#	DAUCABANOBOS Y DAUCABAJIDOS GUARAO". ESPACIOS AGRÍCOLAS INTRODUCIDOS. RETOS SOCIOAMBIENTALES INTERCULTURALES PARA LA CONSERVACION BIOCULTURAL	Videla Núñez, Luis	Presencial
17:00PM-17:15PM		14	EXTENSIÓN LATERAL DEL CONTENIDO ORGÁNICO TOTAL BASADO DATOS SÍSMICOS POST APILADOS. UNA PRIMERA APROXIMACIÓN	Luis Bravo, Felipe Pastor, María Cantisano, Miled Niño, Oscar Romero	Online			#	ADAPTACIÓN AL CAMBIO CLIMÁTICO BASADA EN ECOSISTEMAS Y COMUNIDADES. ÁREA DE INTERVENCIÓN "PUNTA BRAVA", CABARIÉN, CUBA	Luis Orlando Pichardo, Maza, Edelvis Rodríguez, Moya, Meylin Orero Martín, Enardo Pena Alonso	Online
17:15PM-17:30PM		15	IDENTIFICACIÓN DE ANOMALÍAS RADIOACTIVAS EN YACIMIENTOS DEL SUBSUELO DE LA FAJA PETROLÍFERA DEL ORINOCO, VENEZUELA	Iván Barreto, Zureisy Marín	Presencial			GAP Petrología Ignea Metamórfica	#	DETERMINING POSSIBLE TECTONIC ALLOCHTHONY OF TECTONO-STRATIGRAPHIC	F. Urbani

ÁREAS TEMÁTICAS: Ambiente, Suelos y Agua (ASA); Petróleo y Gas (PYG); Minería (MIN); Sismología, Ingeniería Sísmica y Riesgos Socio-Naturales (SYR) y Geociencias Aplicadas (GAP)



PROGRAMA

Día 2- Escuela de Geología, Minas y Geofísica- UCV
21 de marzo de 2023

Hora	Auditorio de Geología					Salón Zuloaga								
	Martes 21	Ponencia	Autores	Modalidad	Moderador	Martes 21	Ponencia	Autores	Modalidad	Moderador				
8:00AM-8:15AM	SYR Riesgo Geológico A	1	EVALUACIÓN SOCIO-AMBIENTAL DE LA URBANIZACIÓN VISTA REAL EN LA PARROQUIA CHARALLAVE, MUNICIPIO CRISTÓBAL ROJAS, DEL ESTADO BOLIVARIANO DE MIRANDA.	Eliana Medina , Miguel Vidal	Presencial	VIII Jornadas Venezolanas de Historia de las Geociencias: Los recursos	INAUGURACIÓN VIII JORNADAS VENEZOLANAS DE HISTORIA DE LAS GEOCIENCIAS	Iván Baritto	Presencial	Ilián García				
8:15AM-8:30AM		2	ESCENARIOS DE RIESGO ANTE EVENTO HIDROGEOMORFOLÓGICOS, ESTUDIOS DE CASOS RECIENTES EN VENEZUELA	Nerio Ramirez	Online*		1	DONDE CUAJA LA SAL: LAS SALINAS DE LAS ISLAS VENEZOLANAS, 1628-1880	Konrad A. Antczak		Online			
8:30AM-8:45AM		3	ALGUNAS CONSIDERACIONES GEOLOGICAS SOBRE LOS ALUDES TORRENCIALES DE LAS TEJERIAS 2022, ESTADO ARAGUA, VENEZUELA.	Crisanto Silva	Presencial		2	UNA INTRODUCCION A LA HISTORIA DE LA SAL EN VENEZUELA	Crisanto Silva-Aguilera		Presencial			
8:45AM-9:00AM		4	EVENTO HIDROGEOMORFOLÓGICO DE LAS TEJERIAS OCTUBRE DE 2022 ¿ALUD TORRENCIAL? O ¿UN MAL DESARROLLO URBANO?	Victor Cano, Néstor Méndez, Daniel Moreno	Presencial		3	HORADAR EL ÁVILA: EL ACCESO DE CARACAS AL LITORAL Y EL PROYECTO DE TUNEL POR ALTAMIRA (1948-1958)	Orlando Marin, Lorenzo González		Presencial			
9:00AM-9:15AM		5	ENFOQUE MULTIDISCIPLINARIO APLICADO A LA INVESTIGACIÓN DE DESLIZAMIENTOS QUE AFECTAN LA REGIÓN DE BAHIA SALSIPUEDES EN ENSENADA, MÉXICO	Melós Guzmán, Mario González, Alejandro Hinojosa, Manuel Contreras , José Briseño, Agustín Mastache, Cristian Gallegos, Sergio Arregui	Online		4	EL HISTÓRICO MANANTIAL DE MIRACA EN LA TRADICIÓN ORAL, PENINSULA DE PARAGUANA, ESTADO FALCÓN, VENEZUELA	Crisanto Silva-Aguilera		Presencial			
9:15AM-9:30AM		6	EVALUACIÓN DEL PELIGRO DE DESLIZAMIENTO EN LADERAS DEL MUNICIPIO BOCONÓ-TRUJILLO, IMPLEMENTANDO PARÁMETROS GEOTÉCNICOS MEDIANTE ANÁLISIS DE IMÁGENES SATELITALES	María Linares y Luz Rodríguez	Presencial		5	EVOLUCIÓN HISTÓRICA DE LOS EFECTOS URBANOS DE LA MINERÍA EN VENEZUELA	Lucía Barboza-Siri		Presencial			
9:30AM-10:15AM	ASA	CAPTURA Y ALMACENAMIENTO GEOLÓGICO DE CARBONO PARA LATINOAMÉRICA									Julín Francisco Arminio	Online	Isabella Angeli	CONFERENCIA MAGISTRAL
10:15AM-10:45AM	COFFE BREAK													
10:45AM-11:00AM	SYR Riesgo Geológico B	7	RIESGO GEOLÓGICO POR CÁRCAVAS EN CIUDAD GUAYANA, ESTADO BÓLVAR, VENEZUELA	Noel Mariño Pardo y Jhoalys Siverio	Online	VIII Jornadas Venezolanas de Historia de las Geociencias: Los Personajes A	6	LAS MINAS DE ORO DE PETAQUIRE Y ALTOS MIRANDINOS EN EL SIGLO XVII	Iván Baritto, Franco Urbani	Presencial	Lucía Barboza-Siri			
11:00AM-11:15AM		8	CARACTERIZACIÓN DE LAS CUENCAS DE LOS RÍOS MADRE VIEJA Y EL LIMÓN AL NORTE DE MARACAY, INTEGRANDO FUENTES ABIERTAS Y COMUNITARIAS MEDIANTE EL USO DE SIG Y SU POTENCIAL PARA LA IDENTIFICACIÓN DE ÁREAS SUSCEPTIBLES A DESLIZAMIENTOS	Marco Hernández, Daniel León	Online*		7	CARLOS FERRER OROPEZA, GEOGRAFO Y SISMÓLOGO	José Antonio Rodríguez, Arteaga	Online				
11:15AM-11:30AM		9	ESTIMACIÓN Y ANÁLISIS DE UMBRALES MÍNIMOS DE LLUVIA PARA LA OCURRENCIA DE DESLIZAMIENTOS SUPERFICIALES	Carlos Padron	Presencial		8	DARWIN GEÓLOGO: LOS INICIOS DE CHARLES DARWIN EN LA GEOLOGÍA REVELADA DE LAS CARTAS DEL BEAGLE	Crisanto Silva-Aguilera	Presencial				
11:30AM-11:45AM		10	UN ACERCAMIENTO DESDE LO SOCIAL A LA GESTIÓN DEL RIESGO DE DESASTRES EN CENTROS URBANOS COSTEROS EXPUESTOS A LA AMENAZA DE TSUNAMIS	Antonio Aguilar M y Maria Maldonado	Presencial		9	JUAN BAUTISTA DALLA COSTA SOUBLETTE (1823-1894), EMPRESARIO MINERO Y NUEVA PERSPECTIVA SOBRE EL PRIMER CÓDIGO DE MINAS DE 1854	Noel Mariño Pardo	Online				
11:45AM-12:30PM	SYR	SISTEMAS DE OBSERVACIÓN DE SISMOS Y TSUNAMIS EN CHILE									Sergio Barrientos	Online	Miguel Soto	CONFERENCIA MAGISTRAL
ALMUERZO														
13:30PM-13:45PM	SYR Riesgo Geológico C	11	UNA APROXIMACIÓN DESDE LA VULNERABILIDAD SOCIAL HACIA LA RESILIENCIA URBANA A DESASTRES SOCIONATURALES. CASO DE ESTUDIO: COMUNIDAD EL GUANABANO Y CARLOS III, QUEBRADA CATUICHE, LA PASTORA, CARACAS.	María Maldonado, Antonio Aguilar, Marcelo Gonzalez	Presencial	VIII Jornadas Venezolanas de Historia de las Geociencias: Los Personajes B	10	LEYES Y EXPLICACIONES CIENTÍFICAS EN LAS CIENCIAS DE LA TIERRA	José Baena	Presencial	José Baena			
13:45PM-14:00PM		12	PROPIUESTA FORMATIVA PARA LA ELABORACIÓN DE MAPAS REFERENCIALES DE INUNDACIÓN POR TSUNAMIS.	Antonio Aguilar, Gloria Romero, Patricia Maquina	Presencial		11	MIGUEL EMILIO PALACIO VISO (1849 – 1931), FUNDADOR DE LA PRIMERA ESCUELA DE MINAS EN GUAYANA EN 1893	Noel Mariño Pardo	Online				
14:00PM-14:15PM		13	EL SISMO DEL 12 DE SEPTIEMBRE DE 2009 AL ESTE DE TUCACÁES ESTADO FALCÓN: COMPORTAMIENTO SÍSMICO Y EVIDENCIAS GEOLOGICAS POR MANIFESTACIÓN DE LICUACIÓN DE SUELOS	Luz Rodríguez, Miguel Palma, Iliana Aguilar, Raquel Vásquez	Presencial		12	J. M. CRUJENT Y LOS SUEÑOS DEL ORINOCO	Camilo Mosto, Miguel Arcángel Sierra	Online				
14:15PM-14:30PM		14	PROGRAMA UNESCO/IC "LISTOS PARA LOS TSUNAMIS": SITUACIÓN ACTUAL Y DESAFÍOS PARA SU IMPLEMENTACIÓN EN LA REPUBLICA BOLIVARIANA DE VENEZUELA.	Antonio Aguilar, Gloria Romero	Presencial		13	FRANCISCO DE MIRANDA VISITA LA CUEVA DE BALME, FRANCIA, 1788	Iván Baritto	Presencial				
14:30PM-14:45PM	GAP	15	DEMOSTRACIÓN VELOU CON DRON	Geomatik	Online		CONFERENCIA MAGISTRAL							
14:45PM-15:00PM														
15:00PM-15:45PM	PYG	USO DE ATRIBUTOS SÍSMICOS PARA LA EXPLORACIÓN Y EXPLOTACIÓN DE YACIMIENTOS EN VENEZUELA: VISIÓN HISTÓRICA.									José Requeixo	Online	Milagros Aldana	CONFERENCIA MAGISTRAL
COFFE BREAK														
16:00PM-16:40PM	SESIÓN CORPORATIVA I	Castillo Max			Presencial	Isabella Angeli	SESIÓN CORPORATIVA I							
16:45PM-17:15PM		ESRI												
17:20PM-17:40PM		TRX												
17:45PM-18:05PM		Geotecnia Global												

ÁREAS TEMÁTICAS: Ambiente, Suelos y Agua (ASA); Petróleo y Gas (PYG); Minería (MIN); Sismología, Ingeniería Sísmica y Riesgos Socio-Naturales (SYR) y Geociencias Aplicadas (GAP)



PROGRAMA

Día 3- Escuela de Geología, Minas y Geofísica- UCV
22 de marzo de 2023

Auditorio de Geología					Salón Zuloaga					
Hora	Miércoles 22	Ponencia	Autores	Modalidad	Moderador	Miércoles 22	Ponencia	Autores	Modalidad	Moderador
8:00AM-8:15AM	GAP Geoarqueología	1 IDENTIFICACIÓN DE MICROHUELLAS DE CORTE SOBRE HUESOS ARQUEOLÓGICOS Y ANÁLISIS FUNCIONAL DE BASE MICROSCÓPICA DE RÁSTROS DE USO EXPERIMENTAL EN LAS CASAS DE OBESIDIANA	Carlos Von Büren, Arturo James	Presencial	Arturo James	1 RELOCALIZACIÓN DE LA SECUENCIA DE SISMOS OCURRIDOS EN VALENCIA, ESTADO CARABOBO ENTRE ABRIL Y SEPTIEMBRE DE 2016	Dalys González, Michael Schmitz, Hebert Rondón, Leonado Alvarado	Online	Alejandra Leal	
8:15AM-8:30AM		2 INTEGRACIÓN DE CRONOLOGÍAS HISTÓRICAS EN LA GEORQUEOLOGÍA: EL SISTEMA DEFENSIVO DE LA CIUDAD DE LA GUIARA EN VENEZUELA	Otilando Marín, Ilich García, Daniela Delgado Crisanto Silva-Agütera	Presencial		2 RELOCALIZACIÓN DE LAS SECUENCIAS DE EVENTOS SISMICOS OCURRIDOS EN EL AÑO 2019 EN VALENCIA, ESTADO CARABOBO	David Manal, Michael Schmitz	Presencial		
8:30AM-8:45AM		3 LA GEORQUEOLOGÍA EN VENEZUELA, UNA INTERDISCIPLINARIEDAD NECESARIA	Melán Garzón Hernández	Presencial		3 ANÁLISIS DEL SISMO DEL 22 DE NOVIEMBRE DE 2022, Mw 6.1, ¿EVENTO VOLCÁNICO O TECTÓNICO?	Luis A. Yegorov, M. Alejandra Núñez-Leal, Carlos E. Reinoso, Mario González-Escobar, Héctor González Huiza	Online		
8:45AM-9:00AM		4 LOS CONCHEROS EN VENEZUELA, SU IMPORTANCIA EN EL ESTUDIO DEL CUATERNARIO EN VENEZUELA	Alejandro Madriz, Crisanto Silva-Agütera	Presencial		4 EVALUACIONES POST-SISMICAS DEL SISMO DEL 12 DE SEPTIEMBRE DE 2009, Mw=6.4; OCURRIDO FRENTE A LA COSTA MORÓN EN EL CENTRO-OCCIDENTE DE VENEZUELA	Jane González y William Ascario	Presencial		
9:00AM-9:15AM		5 APLICACIÓN GPR Y TOMOGRAFÍA ELÉCTRICA EN EL BALLARTE DE LA PLATAFORMA, LA GUIARA, VENEZUELA.	Ilich García, Daniela Delgado, Otilando Marín, Crisanto Silva-Agütera	Presencial		5 REEVALUACIÓN MACRO SíSMICA DEL TERREMOTO DE EL TOCUYO DEL 3 DE AGOSTO DE 1950	Alejandra Leal, José Antonio Rodríguez y Raquel Vasquez	Presencial		
9:15AM-09:30AM		6 UNA INTRODUCCIÓN A LA GEORQUEOLOGÍA DE LA GASTRONOMÍA DE VENEZUELA	Crisanto Silva-Agütera	Presencial		6 SOBRE LA TEORÍA MATEMÁTICA DE LAS CATÁSTROFES Y EL ESTUDIO DE LOS TERREMOTOS	Ricardo Caballero, Giordán, Plamen Nichev	Online		
9:30 AM-9:45AM	GAP Geodinámica y Procesos	7 APLICACIÓN DE MÉTODOS DE DETECCIÓN DE BORDES A PARTIR DE DATOS GRAVIMÉTRICOS Y MAGNÉTICOS EN VENEZUELA	Noel Crasto	Presencial	Mauricio Hernández	7 RELOCALIZACIÓN DE EVENTOS SISMICOS PARA EL CATALOGO SISMOLÓGICO DEL PROYECTO CARMA, OCCIDENTE DE VENEZUELA	Ricardo Para	Presencial	Freddy Rondón	
9:45 AM-10:00AM		8 CARACTERIZACIÓN GRAVIMÉTRICA Y MAGNÉTICA DEL KARST DE LA SIERRA DE SAN LUIS, FALCÓN, VENEZUELA	María Nazareth Suarez, Janckarlos Reyes, Ilich García, Crisanto Silva-Agütera	Presencial		8 ESTRUCTURAS DE LA CORTEZA EN EL MARGEN SUROESTE DE LOS ANDES DE MERIDA A TRAVÉS DEL ANÁLISIS DE DATOS DE SISMICA ACTIVA	José María García, Michael Schmitz, Luis Yegorov, Freddy Rondón	Online		
10:00AM-10:15AM		9 EVIDENCIAS DE LA ROTACIÓN ANTHORARIA DE LA ZONA OCCIDENTAL DEL BLOQUE TRUJILLO	Francisco Araujo, Nuris Orihuela	Presencial		9 PERFILES SISMICOS DE REFLEXIÓN PROFUNDA EN VENEZUELA – ALGUNAS OBSERVACIONES DE LA CORTEZA TERRESTRE	Michael Schmitz, Jesús Antúnez, Javier Sánchez Rojas, Crisatin Sánchez, Gabriel Gil, Pedro Medina, Donata Luizi, Maximiliano Bezaia	Presencial		
10:15AM-10:45AM	COFFE BREAK									
10:45AM-11:00AM	GAP Petrología Igneo-Metamórfica	10 ESTUDIO GEOLÓGICO DE LA BASE DEL TOCÚS, CUENCA DE AGUA SALADA, ESTADO FALCÓN, VENEZUELA: CARACTERIZACIÓN PETROGRÁFICA Y PETROGÉNESIS	Néstor Barreto, Luis Camposano, Sebastián Grande, Mayra Cañizares, Olga Belancout	Presencial	Néstor Barreto y Sebastián Grande	10 MICROZONIFICACIÓN SÍSMICA DE CARORA	Michael Schmitz, Julio J. Hernández, Sabina Zarpa	Presencial	Freddy Rondón	
11:00AM-11:15AM		11 AGRUPECIÓN DE LOS TERRENOS ÍGNEOS Y METAMÓRFICOS AL NORTE DE SUDAMÉRICA	Leonardo Sánchez-Carrasco	Presencial		11 MICROZONAS SÍSMICAS PRELIMINARES DEL ÁREA METROPOLITANA DE BARCELONA BASADAS EN LA EVALUACIÓN DE VS30 Y ESPESORES SEDIMENTARIOS	David Alba, Freddy Rondón, Michael Schmitz, Mónica Paolini	Presencial		
11:15AM-11:30AM		12 PETROGRAFÍA Y GEOCRONOLOGÍA DE LOS DIQUES INTRUSIVOS EN EL BASAMENTO DE LA PENÍNSULA DE PARAGUANA, ESTADO FALCÓN, NW DE VENEZUELA	Sebastián Grande, Marín Baquero, David Mandi, Franco Urbani, Ail Gómez	Presencial		12 APORTES DEL MAPA V-30 OBTENIDO DEL ANÁLISIS DE ONDAS SUPERFICIALES (IMASW Y ReM) PARA LA MICROZONIFICACIÓN SÍSMICA DE MARAJAY, VENEZUELA	Victor Adolfo Escobar, Michael Schmitz, Néstor López, Javier Sánchez Rojas, Freddy Rondón	Presencial		
11:30AM-11:45AM		13 ESTUDIO GEOLÓGICO DEL MÁRMOL DE PATADÓ, PENÍNSULA DE PARÁ, ESTADO SUCRE, VENEZUELA	Néstor Barreto, José García, Luis Camposano, José Zamora, Cleve Medina, Lenin Ortega	Presencial		13 MICROZONAS SÍSMICAS PRELIMINARES DEL ESTADO LA GUIARA, EN BASE A EVALUACIÓN DE VS30, ESTUDIOS GRAVIMÉTRICOS Y ESPESOR DE SEDIMENTOS	Leandro García, Freddy Rondón, Noel Crasto, Michael Schmitz	Online		
11:45AM-12:00PM		14 ESTUDIO PETROGRÁFICO DE NÚCLEOS Y MUESTRAS DE MANO DEL ÁREA DE GUANAMBO, ESTADO BOLÍVAR, VENEZUELA.	Sebastián Grande, Carlos Uchich	Presencial		14 MICROZONIFICACIÓN SÍSMICA DEL MUNICIPIO ZAMORA DE LA CUENCA GUARENAS – GUATIRE MEDIANTE EL MÉTODO IMASW Y LA RELACIÓN ESPECTRAL HVV	Luis Guerrero	Presencial		
12:00PM-12:15PM		15 ESTUDIO PETROGRÁFICO DE LAS MUESTRAS EXTRAÍDAS DE LOS TÚNELES DEL FERROCARRIL LA ENCRUCIJADA-PUERTO CABELLO, ESTADO CARABOBO, VENEZUELA	Sebastián Grande, Rocío Sanabria, Franco Urbani	Presencial		15 DETERMINACIÓN DE MICROZONAS SÍSMICAS PRELIMINARES EN EL TOCUYO, MUNICIPIO MORÁN, ESTADO LARA, BASADO EN LA EVALUACIÓN DE VS30 Y ESPESORES SEDIMENTARIOS.	Paola Silva, Luis Andrade, Michael Schmitz, Freddy Rondón, Jesús Andrades-Grassi, Julio J. Hernández	Online		
12:15PM-12:30PM										
12:30PM-12:45PM	ALMUERZO									
13:30PM-14:15PM	SYR	USO ADQUISICIÓN Y PROCESAMIENTO SÍSMICO, NUEVAS TENDENCIAS	Massimo Di Giulio	Online	Milagros a Aldana	CONFERENCIA MAGISTRAL				
14:15PM-14:30PM	PYG Geomecánica y Geoespacial	16 ESTRATEGIAS DE PROPAGACIÓN GEOESTADÍSTICA PARA LA SIMULACIÓN NUMÉRICA DE BLOQUES CONTIGUOS	Ronald Contreras, Erica Morales, Salena Andrade, Yaraiza Pérez, Timur Manapov	?	Yaraiza Pérez	ABAE				
14:30PM-14:45PM		17 SIMULACIÓN NUMÉRICA DE YACIMIENTOS NO CONVENCIONALES, FORMACIÓN LA LUNA, CUENCA DE MARACABO, UNA PROPUESTA DE MODELO GEOQUÍMICO Y GEOMECAÁNICO	Angel Ramirez, Eliana Alvarado, Andreina Liborius, Juan Delgado, Andriana Gutiérrez	Presencial		GEOSOUL				
14:45PM-15:00PM		18 MODELO GEOMECAÁNICO PARA LA ESTABILIDAD DEL AGUIERO EN PRESENCIA DE UN CUERPO IGNEO-INTRUSIVO NO FRACTURADO, ALTAMENTE DESAFIANTE PARA LA PERFORACIÓN DE POZOS DE PETRÓLEO	Kelly Rodriguez	?		GEOMATIK				
15:00PM-15:45PM	ASA	GASES DE EFECTO INVERNADERO EN LAS GEOCIENCIAS	Hernán Rojas	Online	Isabella Angeli	CONFERENCIA MAGISTRAL				
16:15PM-17:45PM	Capítulos AAPG Venezuela	SIMPOSIUM "PROGRAMA DE GEOCIENISTA VISITANTE AAPG"		Presencial	Gustaf Wikström	COFFE BREAK				

ÁREAS TEMÁTICAS: Ambiente, Suelos y Agua (ASA); Petróleo y Gas (PYG); Minería (MIN); Sismología, Ingeniería Sísmica y Riesgos Socio-Naturales (SYR) y Geociencias Aplicadas (GAP)

CASTILLMAX
oil and gas



PROGRAMA

Día 4- Escuela de Geología, Minas y Geofísica- UCV
23 de marzo de 2023

Hora	Auditorio de Geología					Salón Zuloaga						
	Jueves 23	Ponencia	Autores	Modalidad	Moderador	Jueves 23	Ponencia	Autores	Modalidad	Moderador		
8:00AM-8:15AM	GAP Geociencias Geología del Cuaternario	1	DISTRIBUCIÓN Y CLASIFICACIÓN DE DUNAS Y CAMPOS DE DUNAS EN VENEZUELA: SU IMPORTANCIA COMO MARCADORES PALEOAMBIENTALES DEL CUATERNARIO	Crísanto Silva-Aguilera, Maximiliano Bezada	Presencial	Crísanto Silva-Aguilera	1	CARACTERIZACIÓN DE LAS VELOCIDADES ACÚSTICAS DE ROCAS GENERADORAS DE HIDROCARBUROS Y SU RELACIÓN CON PARÁMETROS FÍSICOS, GEOQUÍMICOS Y PETROGRÁFICOS EN EL VALLE MEDIO DEL MAGDALENA	Nicolás Martínez Alarcón, Mario García González	Online	Yveline Guerra	
8:15AM-8:30AM		2	EL VOLCÁN DE BARRO LA BOMBA, ESTADO MONAGAS, VENEZUELA. VARIACIONES ENTRE 1981 Y 2008	Noel Mariño	Online		2	DESESTABILIZACIÓN ELECTROSTÁTICA DE EMULSIONES W/O. EFECTO DEL TIPO DE SURFACTANTES	Franco Urbani	Online		
8:30AM-8:45AM		3	ESTUARIOS Y DELTAS DEL LAGO DE MARACAIBO, VENEZUELA	Crísanto Silva-Aguilera, José Baena, Idania Briceño de Urbaneja, Paulo Gianni Fonseca, Maximiliano Bezada	Presencial		3	IDENTIFICACIÓN DE FENÓMENOS EN LA DESESTABILIZACIÓN ELECTROSTÁTICA DE EMULSIONES W/O FORMULADAS CON DIFERENTES SURFACTANTES	Gabriel Cuevas, Aquiles Rojas, María Rodríguez	Online		
8:45AM-9:00AM		4	CARACTERIZACIÓN GEOFÍSICA DE MANTOS GEOTERMIALES DE TIPO TRAVERTINO: LOS PLANONES, ESTADO FALCÓN, VENEZUELA	Aldmary Torres, Crísanto Silva-Aguilera, Illich García, José Baena, Osmar Zambrano	Presencial		4	ANÁLISIS DE DATOS DE TEMPERATURA DE POZO PARA PROSPECTIVIDAD DE ENERGÍA GEOTÉRMICA	Leonardo Sánchez-Carrasco, Landam Escorcía	Online		
9:00AM-9:15AM							5	CAMPOS GEOTERMIALES DEL ESTADO FALCÓN, VENEZUELA. BASADOS EN TEMPERATURAS SUPERFICIALES DE MANIFESTACIONES GEOTERMICAS: PERSPECTIVAS PARA SU ESTUDIO Y APROVECHAMIENTO	Aldmary Torres, Crísanto Silva-Aguilera	Presencial		
9:15AM-09:30AM							6	EL GIVETIANO-FRANSIANO EN LA SIERRA DE PERLA, VENEZUELA. IMPORTANCIA PALEONTOLÓGICA Y PALEOGEOGRÁFICA.	Jhonny Casas, Chris Berry, John Moody, Gavin Young	Presencial		
09:30AM-10:15AM	MIN	DEPÓSITOS DE BAUXITA EN EL ESCUDO DE GUAYANA VENEZOLANO: ACTUALIZACIÓN DE LOS RECURSOS			Noel Mariño	Online	Jesús Monsalve	CONFERENCIA MAGISTRAL				
10:15AM-10:45AM	COFFEE BREAK											
10:45AM-11:00AM	GAP Geociencias: Geodinámica y Procesos	5	RELACIÓN GEOMÉTRICA Y CUANTIFICACIÓN DE LAS DEFORMACIONES EN EL SISTEMA DE FALLAS DE SAN SEBASTIÁN – EL PILAR, MEDIANTE MODELOS ANALÓGICOS	José Miguel Luna, Enrique Toribio	Presencial	Mauricio Hernández	PYG Geología del Petróleo	7	BENTÓNICOS GRANDES DEL OLIÓGENO Y MIÓCENO DE LA CUENCA DE FALCÓN	Gilberto Soto	Presencial	Yolimar Rojas
11:00AM-11:15AM		6	ESTRATIGRAFÍA SECUENCIAL Y DINÁMICA DEPOSITACIONAL DEL ÁREA SARARE Y LA VICTORIA, SUBCUENCA DE APURÉ, VENEZUELA	Yanilza Ruas, Nubia Santagay Rafael Falcón	Presencial			8	CARACTERIZACIÓN GEOLÓGICA DE LA BASE DEL TOC-1S, CUENCA DE AGUA SALADA, ESTADO FALCÓN, VENEZUELA	Iván Baritto, Luis Camposano, Sebastián Grand, Merya Cárdenas Ojeda, Betancourt, Francisco Araujo, Jesús Monsalve	Presencial	
11:15AM-11:30AM	GAP Geología, SIG y Sensores Remotos	7	LA GEOMÁTICA, UN ENLACE ENTRE LAS GEOCIENCIAS Y LA TECNOLOGÍA INFORMÁTICA.	Ileana Arenas, Miguel Díaz, Blanca González, Dilaria González, Victoria Guerrero, Leonaxander Sánchez, María Páez, Ángel Romero, Arienny Sánchez, José Villalobos, Andy Zavala	Presencial			9	FORMACIÓN GASPARICO (ANTERIORMENTE FORMACIÓN LOS FRILES); UNA NUEVA FORMACIÓN VOLCÁNICO-SEDIMENTARIA DEL CRETÁCICO SUPERIOR EN LA ISLA DE MARGARITA, VENEZUELA	Jhonny Casas, Sebastián Grand, Franco Urbani, Marvin Baquero	Presencial	
11:30AM-11:45AM	8	DETECCIÓN Y DELINEACIÓN DE POSIBLES DERRAMES PETROLEROS UTILIZANDO IMÁGENES DEL PROGRAMA COPERNICUS	Keytor González	Presencial	10			DETERMINACIÓN DE ELEMENTOS DE TIERRAS RARAS EN GEOQUÍMICA DEL PETRÓLEO, CASO PRELIMINAR EN LA FAJA PETROLÍFERA DEL ORINOCO HUGO CHÁVEZ FRÍAS	Beatriz Angulo, Felipe Quintero	Presencial		
11:45AM-12:30PM	MIN	EXPLORACIÓN IN-FIELD DE METALES EN DECHOS MINEROS DE COBRE: IMPLICANCIAS PARA LA ECONOMÍA CIRCULAR			Gerónimo Velásquez	Online	Jesús Monsalve	CONFERENCIA MAGISTRAL				
ALMUERZO												
13:30PM-13:45PM	GAP Geología, SIG y Sensores Remotos	9	GEODESIA MODERNA: ACTUALES TECNOLOGÍAS Y SUS APLICACIONES EN VENEZUELA.	Ileana Arenas, Miguel Díaz, Blanca González, Dilaria González, Victoria Guerrero, Leonaxander Sánchez, María Páez, Ángel Romero, Arienny Sánchez, José Villalobos, Andy Zavala	Presencial	Mauricio Hernández	MIN Prospección, exploración y yacimientos minerales	11	ESTUDIO GEOLÓGICO PARA DETERMINAR POSIBLES ZONAS CON PRESENCIA DE MINERALIZACIÓN ALUFERIFERA MEDIANTE LA APLICACIÓN DE TÉCNICAS DE PROCESAMIENTO A UNA IMAGEN LANDSAT-8 EN UN ÁREA DEL ESTADO BÓLVAR, VENEZUELA	Jesús F. Camacho A., Natalia N. Rojas V	Presencial	Jesús Monsalve
13:45PM-14:00PM		10	ESTIMACIÓN DE LA DEFORMACIÓN DE LA CORTEZA EN LA COSTA ORIENTAL DEL LAGO DE MARACAIBO (VENEZUELA) MEDIANTE EL USO DE INTERFEROMETRÍA DIFERENCIAL SAR (PSISAR)	Gabriela Quintana Sánchez, Frank Audemard, Carlos Reinzoa, Fikret Dogru, Leonardo Alvarado	Presencial			12	MUNICIPIO CEDEÑO LA ALTERNATIVA MINERA DEL ESTADO BÓLVAR, VENEZUELA	Noel Mariño	Online	
14:00PM-14:15PM		11	MARCO DE REFERENCIA GEODÉSICO EN VENEZUELA. ESTABLECIMIENTO, DEFINICIÓN, IMPORTANCIA Y LA GEOMÁTICA. UN ENLACE ENTRE LAS GEOCIENCIAS Y LA TECNOLOGÍA INFORMÁTICA.	Ileana Arenas, Miguel Díaz, Blanca González, Dilaria González, Victoria Guerrero, Leonaxander Sánchez, María Páez, Ángel Romero, Arienny Sánchez, José Villalobos, Andy Zavala	Presencial			13	LA PROSPECCIÓN GEOFÍSICA EN LA EXPLORACIÓN DE MINERAL DE HIERRO, SOGAMOSO, BOYACA, COLOMBIA.	Fuentes Fuentes, M.C. Fonseca B. E.A., Piroto Fuentes, K.V.	Online	
14:15PM-14:30PM		12	APPMEJAZAS: APLICACIÓN PARA LA VISUALIZACIÓN DE AMENAZAS EN CIUDADES VENEZOLANAS.	Carlos Enrique González Rojas	Presencial			14	GEOLOGÍA DEL YACIMIENTO ALUFERIFERO MINA COLOMBIA-MOQUIPA, DISTRITO MINERO EL CALLADO, VENEZUELA	Isidro Esteban Oliveras, Ruitaco	Online	
14:30PM-14:45PM	13	SENSORIAMIENTO REMOTO Y FOTOGRAMETRÍA DIGITAL APLICADOS A LA INGENIERÍA GEODÉSICA: APORTES DESDE LA ERIG-LIQU	Ileana Arenas, Miguel Díaz, Blanca González, Dilaria González, Victoria Guerrero, Leonaxander Sánchez, María Páez, Ángel Romero, Arienny Sánchez, José Villalobos, Andy Zavala	Presencial	15	INTENTOS DE RESLICITAR UN DEPÓSITO VALIOSO: CERRO IMPACTO	Eduardo D. Greaves	Online				
14:45PM-15:00PM	14	ALGORITMO DE TRABAJO PARA EL USO DE SENSORES REMOTOS EN LA CARTOGRAFÍA GEOLOGICA DE LA SIERRA DE PERLA, VENEZUELA	Mauricio Hernández	Presencial	Ileana Arenas	16	CARACTERIZACIÓN GEOLÓGICA DE LA KIMBERLITA DE GUANAIMO, ESTADO BÓLVAR, VENEZUELA	Manuel Tomás Méndez, Teodoro	Online			
15:00PM-15:45PM	MIN	DEPÓSITOS MINERALES DE VANADIO: CASO DE ESTUDIO PUTIANGO, ECUADOR			Jhon Manriquez	Online	Jesús Monsalve	CONFERENCIA MAGISTRAL				
COFFEE BREAK												
16:15PM-16:30PM	Acto Cultural	Presentación de la Estudiantina Universitaria			Presencial	Hector Silva	ACTO CULTURAL					
16:30PM-16:45PM												
16:45PM-17:00PM												
17:00PM-17:15PM												
17:15PM-17:30PM												
17:30PM-19:00PM	ASAMBLEA SOVG			Presencial	Michael Schmitz	ASAMBLEA SOVG						

ÁREAS TEMÁTICAS: Ambiente, Suelos y Agua (ASA); Petróleo y Gas (PYG); Minería (MIN); Sismología, Ingeniería Sísmica y Riesgos Socio-Naturales (SYR) y Geociencias Aplicadas (GAP)

CASTILLMAX
oil and gas



PROGRAMA

Día 5- Escuela de Geología, Minas y Geofísica- UCV
24 de marzo de 2023

Hora	Auditorio de Geología					Salón Zuloaga						
	Viernes 24	Ponencia	Autores	Modalidad	Moderador	Viernes 24	Ponencia	Autores	Modalidad	Moderador		
8:00AM-8:15AM	ASA- Cartografía ambiental y Contaminación ambiental	1	GEO BIG DATA PARA LA CREACIÓN DE CARTOGRAFÍA DE USO Y COBERTURA DEL SUELO. URUGUAY, 2021 - 2022 GEO BIG DATA FOR LAND USE / LAND COVER MAPPING. URUGUAY, 2021 - 2022	Giancarlo Alcántara, Rodrigo Umperiez, Fabiana Agudelo, Rebecca Panzi, Virginia Fernández	Online	Ramón Montero	VIII Jornadas Venezolanas de Historia de las Geociencias: Personajes A y sitios UCV	85 AÑOS DE LA CREACIÓN DEL INSTITUTO DE GEOLOGÍA-EGMG UCV- PERSONAJES (a) Y SITIOS (EGMG-UCV)	Mán Baritto	Presencial	Olivero Marín	
8:15AM-8:30AM		2	CARTA DE SUSCEPTIBILIDAD A LA EROSIÓN CON INCLUSIÓN DE PARÁMETROS GEOTÉCNICOS DEL SUBSUELO EN EL ANÁLISIS MULTITEMPORAL -MICROCIENCIA DEL RIO MINEIRINHO, EN LA CIUDAD DE SÃO CARLOS, SP.	Ileana Carolina Osorio Acosta	Online			1	NADA VULVAK (1923-1966), PROFESORA DE MINERALOGÍA DE LA FACULTAD DE INGENIERÍA, UCV	Franco Urbani		Online
8:30AM-8:45AM		3	CUANTIFICACIÓN Y ESPACIALIZACIÓN DE LA RESILIENCIA DE ECOSISTEMAS, BASADO EN ANÁLISIS MULTITEMPORAL. Caso de estudio: Resiliencia en Bosques e Incendios Forestales	Rafael Rebolledo Wuefler	Online*			2	SEDES DE LA ESCUELA DE GEOLOGÍA DE LA UNIVERSIDAD CENTRAL DE VENEZUELA (1937- ACTUALIDAD)	Orlando Marín, Crisanto Silva-Aguilera		Presencial
8:45AM-9:00AM		4	POTENCIALIDADES DEL TROPICOM PARA EL ESTUDIO DE LA CALIDAD DEL AIRE DE SANTA CLARA.	Judith García González, Luis Orlando Pichardo Moya2	Online			3	DR. VIRGIL WINKLER: SU HUMILDAD Y SENTIDO DEL HONOR VISTO A TRAVÉS DE DOS ANECDOTAS	Marianto Castro Mora		Online
9:00AM-9:15AM		5	ABUNDANCIA Y CARACTERIZACIÓN DE BASURA PLÁSTICA, MACRO, MESO Y MICROPLÁSTICOS EN ALGUNAS PLAYAS DE MARIQUITAR, ESTADO SUCRE, VENEZUELA	Adriana Gamba, Carlos Pinto, Gabriel Gutiérrez, Maglis Castañeda, Karoldays Silva	Presencial			4	HISTORY OF PALYNOLOGY IN O&G INDUSTRY: VENEZUELA 1938 -2000	Maria Antonieta Lorente		Online
9:15AM-09:30AM		6	BOREHOLE IMAGING SOLUTIONS	Robertson Geologing	Online			5	MARCO FIGUEROA: INSPIRADOR DE GEOFÍSICOS	Ilich García González, Pablo Ricaurte		Presencial
09:30AM-10:15AM	ASA	EVALUACIÓN DE LA DINÁMICA DE CONTAMINACIÓN DE AGUAS	Mónica Blasasin	Online	Ramón Montero	CONFERENCIA MAGISTRAL PYG						
10:15AM-10:45AM	COFFE BREAK											
10:45AM-11:00AM	ASA- Hidrogeología e hidroquímica de aguas subterráneas y superficiales A	7	USO DE MODELOS NUMÉRICOS DE AGUA SUBTERRÁNEA PARA AYUDAR EN LA GESTIÓN DE RECURSOS HÍDRICOS EN LA PENINSULA DE LA GUAJIRA (COLOMBIA-VENEZUELA)	Efrén David Gómez Arévalo	Online	Ramón Montero	VIII Jornadas Venezolanas de Historia de las Geociencias: Personajes B y sitios UCV	DAISY PEREZ DE MEJIA: PRIMERA GEOLOGA VENEZOLANA EN ENTRAR A TRABAJAR EN LA INDUSTRIA PETROLERA NACIONAL	Marianto Castro Mora	Online	Ilich García	
11:00AM-11:15AM		8	CARACTERIZACIÓN HIDROGEOLOGICA DEL ACUIFERO ALUVIAL UBICADO ENTRE LAS QUEBRADAS CHACAYO Y SEBUJAN, REGIÓN NORESTE DEL VALLE DE CARACAS	Karleydi G. V. Salcedo S, Laura Torres Rondón	Presencial			7	OLIVER MACSOTAY, UNA SEMBLANZA BIOGRÁFICA	Tulio Peraza		Online
11:15AM-11:30AM		9	MODELO HIDROGEOLOGICO CONCEPTUAL DE UN ACUIFERO ALUVIAL UBICADO AL ESTE DEL LAGO DE VALENCIA	Saira Urbaneja, Laura Torres	Presencial			8	ALGUNOS EJEMPLOS Y COMENTARIOS DE LA CORRESPONDENCIA VENEZOLANA DEL PROFESOR JOSÉ ROYO Y GÓMEZ	José Antonio Rodríguez Arteaga		Online
11:30AM-11:45AM		10	APLICACIONES DE LA HIDROGEOQUÍMICA EN LA INDUSTRIA PETROLERA	Landann Escorcía	Presencial			9	ALBERT OEUVRAY (1896-1960) EN VENEZUELA (1926-1928?)	Nicolas RUBIN: Franco Urbani Patat		Online
11:45AM-12:30PM	GAP	PETROLOGÍA DE LOS CUERPOS IGNEOS MÁFICOS DEL ESCUDO DE GUAYANA	Sebastian Grande	Presencial	Crisanto Silva-Aguilera	CONFERENCIA MAGISTRAL						
ALMUERZO												
13:30PM-13:45PM	ASA- Hidrogeología e hidroquímica de aguas subterráneas y superficiales B y Geofísica aplicada a la hidrogeología	11	ESTUDIO HIDROGEOQUÍMICO E ISOTÓPICO DE AGUAS SUBTERRÁNEAS IMPACTADAS POR ACTIVIDADES AGRÍCOLAS EN LA SUBCUENCA DE LA LAGUNA DE TAGUAGUAY, MUNICIPIO ZAMORA, ESTADO ARGUÑA, VENEZUELA	Ramón Luis Montero, Mónica Blasasin	Presencial	Milagrosa Aldana	VIII Jornadas Venezolanas de Historia de las Geociencias: Personajes C	10	HANS KUGLER (1893-1986) Y SU CONTRIBUCIÓN A LA EXPLORACIÓN PETROLERA EN FALCÓN ORIENTAL, VENEZUELA	Mán Baritto	Presencial	Iván Baritto
13:45PM-14:00PM		12	MAPA HIDROGEOQUÍMICO Y DE CALIDAD DE LAS AGUAS SUBTERRÁNEAS DE LA ISLA DE MARGARITA, VENEZUELA	Ana Vilchez, Ramón Montero	Presencial			11	LOS GEÓLOGOS HERBERT CLARK HOOVER Y LOU HENRY HOOVER: PRESIDENTE Y PRIMERA DAMA DE ESTADOS UNIDOS DE AMÉRICA, PERIODO 1929-1933. Y EXISTIÓ UNA CONEXIÓN CON VENEZUELA	Franca A. Galea Alvarez	Online	
14:00PM-14:15PM		13	ESTUDIO DE LA VULNERABILIDAD CON EL MÉTODO GOD, DEL ACUIFERO UBICADO AL NORTE DE LA LAGUNA DE TAGUAGUAY, VENEZUELA	Saira Urbaneja, Laura Torres	Presencial			12	GEOCIENCIAS EN EL DIARIO DE VIAJE DE AUGUSTE MORISOT 1886-1887 A LAS FUENTES DEL ORINOCO	Crisanto Silva-Aguilera-Aguilera	Presencial	
14:15PM-14:30PM		14	APLICACIÓN DE MÉTODOS GEOFÍSICOS COMPLEMENTARES NO CLÁSICOS EN INVESTIGACIONES HIDROGEOLOGICAS EN AMBIENTES URBANOS	Aldo Catalá, Dayana Pacheco, Osmar Zambrano	Presencial			13	PIONEROS DE LA SISMOLOGÍA EN VENEZUELA, UNA VISIÓN PERSONAL	José Antonio Rodríguez Arteaga	Online	
14:30PM-14:45PM		15	CARACTERIZACIÓN DE SUELOS DEL SECTOR LA GIAPA EN LA PARROQUIA DE FIGUEROTE, ESTADO MIRANDA A TRAVÉS DEL USO DE MÉTODOS ELÉCTRICOS	José Vásquez, Isandra Angel, Ilich García, Laura Torres, Diego López, Ender Nieto	Presencial			14	FRANCISCO DE MIRANDA (1750-1816) : PRIMER NATURALISTA VENEZOLANO EN EUROPA, 1785- 1790	Mán Baritto	Presencial	
14:45PM-15:00PM		16	PROSPECCIÓN HIDROGEOLOGICA USANDO TOMOGRAFIA ELECTRICA EN EL SECTOR MISIA TERESA, EL HATILLO, MIRANDA, VENEZUELA	José Raúl Peña, Ilich García, Diego López, Osmar Zambrano, José Baena, Crisanto Silva-Aguilera-Aguilera	Presencial			15	Clausura VIII Jornadas Venezolanas de Historia de las Geociencias	Mán Baritto	Presencial	
15:00PM-15:45PM	GAP	EL ORIGEN ACTUAL DEL RÍO ORINOCO	Omar Linares	Presencial	Crisanto Silva-Aguilera	CONFERENCIA MAGISTRAL						
COFFE BREAK												
16:15PM-16:30PM	ACTO DE CLAUSURA	PALABRAS DE LOS REPRESENTANTES DE LAS SOCIEDADES CIENTÍFICAS NACIONALES			Presencial							
16:30PM-16:45PM		PRESENTACIÓN DE LA CORAL DE LA FACULTAD DE HUMANIDADES Y EDUCACIÓN										
16:45PM-17:00PM												
17:00PM-17:15PM												
17:15PM-17:30PM												

ÁREAS TEMÁTICAS: Ambiente, Suelos y Agua (ASA); Petróleo y Gas (PYG); Minería (MIN); Sismología, Ingeniería Sísmica y Riesgos Socio-Naturales (SYR) y Geociencias Aplicadas (GAP)

CASTILL MAX
oil and gas



PROGRAMA

*Día 6 Salida de Campo Post Congreso
El Cañón del Guaire*

TE INVITAMOS A PARTICIPAR EN NUESTRA SALIDA DE CAMPO POST-CONGRESO

INFORMACIÓN:

DESTINO: EL CAÑÓN DEL GUAIRE.

FECHA Y HORA: 25-03-2023 A LAS 7:30 AM.


LUGAR DE ENCUENTRO: PLAZA ALTAMIRA.


COSTO: 12\$ POR PERSONA.


NIVEL DE DIFICULTAD: MODERADO.


¡CUPOS LIMITADOS!

¡CONTÁCTANOS!

 [congreso venezolano geociencias](#)

 [congreso venezolano geociencias 2023](#)

 [CVGeociencias23](#)

 [iicvgeociencias](#)

ÁREAS TEMÁTICAS: Ambiente, Suelos y Agua (ASA); Petróleo y Gas (PYG); Minería (MIN); Sismología, Ingeniería Sísmica y Riesgos Socio-Naturales (SYR) y Geociencias Aplicadas (GAP)

CASTILLAMAX
oil and gas

